



NATURSCHUTZGEBIET BELTRINGHARDER KOOG

Fahrrad-Rundstrecke führt über Lüttmoorsiel bis zur Hamburger Hallig und zurück nach Nordstrand

Fahrrad-Rundstrecke führt über Lüttmoorsiel bis zur Hamburger Hallig und zurück nach Nordstrand (Außendeich-Weg)



www.nordstrand.de
 Touristinformation Nordstrand
 Am Kurhaus 27, 25845 Nordstrand
 Tel. 04842 454, info@nordstrand.de



- | | | | |
|--|---------------------------------|--|---------------------------------|
| | Arzt | | Familienstrand |
| | Zahnarzt | | Parkplatz |
| | Tierarzt | | öffentliches WC |
| | Strandkorbvermietung | | Behinderten WC / Öffnungszeiten |
| | Hundefreilauf | | Kurmittelhaus |
| | Campingplatz | | Hallenbad |
| | Wohnmobilplatz | | Fahrradverleih |
| | öffentl. E-Tankstelle (Auto) | | öffentl. E-Tankstelle (Fahrrad) |
| | öffentl. E-Tankstelle (Fahrrad) | | Hot Spot |
| | Hot Spot | | Banken mit Geldautomaten |
| | Banken mit Geldautomaten | | Touristinformation |
| | Restaurant/Gaststätte | | Inselmuseum |
| | Bistro/Kiosk | | sprechendes Fernrohr |
| | Café | | Postagentur |
| | Lebensmittel | | Informationstafel/ Infomaterial |
| | Bäcker | | Nationalpark Info-Haus |
| | Töpferei | | Mitteldeich |
| | Direktvermarkter | | Hauptstraße |
| | Kunstgewerbe | | Gemeindestr./ Fahrradstrecke |
| | Kunstwerk: „7 Flaggen – 7 Köge“ | | Fuß-/Fahrradweg |
| | Bewachter Badestrand | | Bushaltestelle |
| | Badestelle mit Dusche | | |

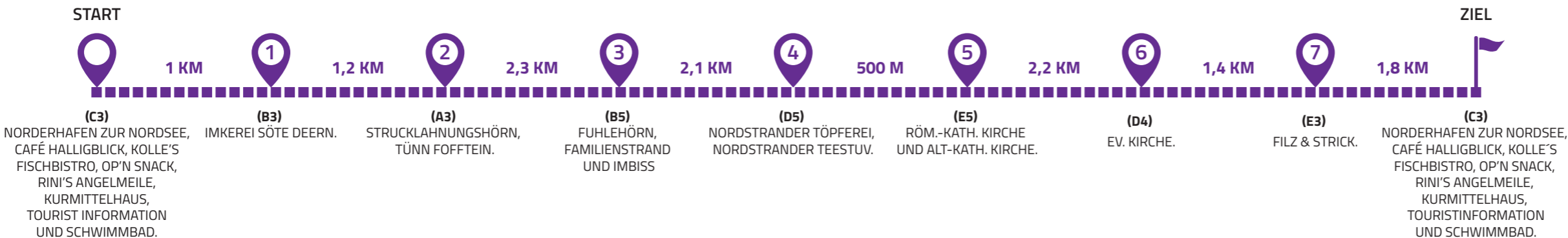


ROUTE 1: FUHLEHÖRN



CA. 12,5 KM

ROUTE 2: KIRCHEN



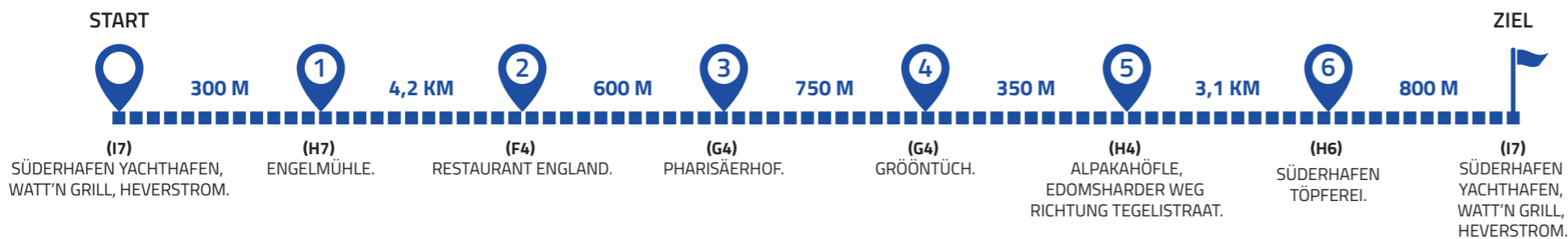
CA. 12,4 KM

ROUTE 3: 5 HÄFENTOUR



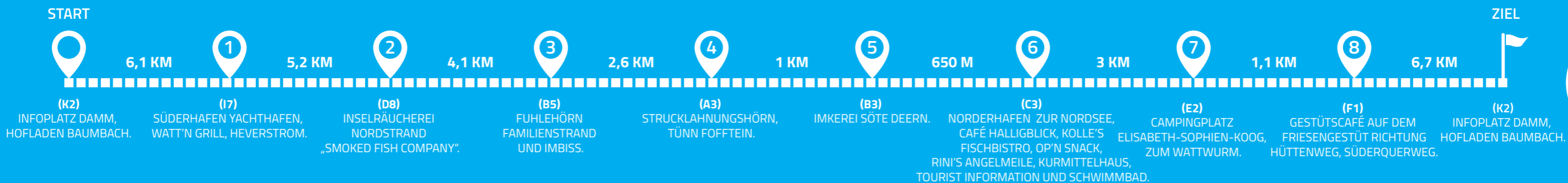
CA. 25 KM

ROUTE 4: SÜDERHAFEN



CA. 10 KM

ROUTE 5: ROUNDTOUR



CA. 30 KM

ENTFERNUNGEN: NORDERHAFEN ÜBER HOLMER SIEL DURCH DEN BELTRINGHARDER KOOG NACH LÜTTMOOR SIEL = 8 KM
 NORDERHAFEN ÜBER HOLMER SIEL DURCH DEN BELTRINGHARDER KOOG AN LÜTTMOOR SIEL VORBEI ZUR HAMBURGER HALLIG = 20 KM